














- | | |
|---|--|
|  | Aree contigue di cava Art. 6 - Bacino estrattivo Monte Macina, shp aree_estrattive_2018 |
|  | Limite amministrativo Comune di Stazzema / Comune di Vagli |
|  | Piazzali e attività a cielo aperto e escavazione in sotterraneo (art. 15 Norme Tecniche) |
|  | Escavazione in sotterraneo (art. 15 Norme Tecniche) |
|  | Aree dei caratteri ecosistemici del paesaggio (art. 12 Norme Tecniche) |
|  | Aree dei caratteri paesaggistici (art. 13 Norme Tecniche) |
|  | Aree della riqualificazione paesaggistica (art. 14 Norme Tecniche) |
|  | Reticolo idrografico reale e fascia di rispetto 10m |
|  | reticolo non verificato da L.R.79/2012 |
|  | curva di livello 1200m slm |
|  | Limiti catastali |

- Fronti cava di progetto

Quote attuali
↗ 1179.0

Quote di progetto
↗ 1179.0

AREA SERVIZI

cisterne raccolta acqua

Generatore e compressore

box di cava

SfV2
vasche trattamento fanghi

Vasca raccolta VAMPF

Area estrattiva PABE

Area progetto di variante

aree raccolta derivati di estrazione

acque AMDNC

pompe rilancio

Pr

acque AMDC

desoleatore

tubazioni amdnc

tubazioni acque chiarificate

dossi di contenimento acque reflue

canalizzazioni AMD

COMUNE DI STAZZEMA
PROVINCIA DI LUCCA

*Progetto: VARIANTE PROGETTO DI COLTIVAZIONE
CAVA SERRA DELLE VOLTE
ai sensi della L.R.35.2015 e L.R.10/2010.
In conformità al PABE (PIT / PPR - scheda n.8 - Bacino Estrattivo
Monte Macina) dei piani di bacino di iniziativa pubblica dei bacini
estrattivi del Comune di Stazzema*

Proponente : CARRARA MARMI S.R.L.

Elaborato : Impianti trattamento e ciclo acque

Tavola nr. : 2amd		Scala 1:500	Commessa:
00	Ottobre 2023	Progetto esecutivo	CARRARA MARINI SRL
Rev. nr. :	Data	Oggetto	Approv.

Progettazione: Studio di Geologia tecnica, ambientale e mineraria
dott. geologo Vinicio Lorenzoni
Via F. Federigi Traversa b n.91- 55047 seravezza (LU)
Cell. 340 8102753
E-mail: vinicio.lorenzoni@gmail.com
P.lva 02116530466
N° 1534 Ordine Geologi Toscana - Sez A
N° 1389 Titolo European Geologist (EFG)

Responsabili del progetto :
Dott. geologo Vinicio Lorenzon.

Collaboratori:

